


# 「防災わかやま」ツイッター 災害情報を手に入れよう！

あなたのフォローが  
住民の命を救う！

必ずフォロー  
してね



- 災害時に市町村が発令する**避難勧告**や、**土砂災害警戒情報**などの情報をお知らせします！
- 甚大な被害が発生するような災害が予想される場合の**注意喚起**や、新たな**防災に関する取組**も発信します！

<お問い合わせ先>

和歌山県 危機管理局 災害対策課  
防災わかやまWEBサイト

<http://bousai-portal.pref.wakayama.lg.jp/>

☎073-441-2261

防災わかやま 検索



# 和歌山県防災ナビを利用ください

DISASTER PREVENTION NAVIGATION

災害発生時の的確な避難を促進するための避難に役立つ様々な機能を搭載しています。避難先検索の他、家族の居場所確認や避難トレーニングなどもできますので、ぜひご利用ください。



## 1 避難先検索

- ・災害発生時に安全に避難するための避難場所を簡単に検索できます。
- ・避難場所の安全レベルも確認でき、最短ルートを表示します。
- ・土地勘のない場所でも的確に避難できるよう、避難場所等の方向を地図情報とカメラで確認できます。(AR(拡張現実)を活用)

## 2 防災情報のプッシュ通知

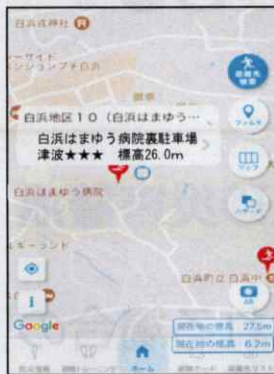
- ・事前の登録なしで、気象警報・注意報や避難勧告等の防災情報がプッシュ型で届きます。また、別の市町村に移動しても、その市町村に発令されている避難勧告等の情報がプッシュ型で届きます。

## 3 家族等の避難した場所の確認


- ・家族等でグループ登録すれば、てんでんこに避難した登録者の居場所を地図上で確認できます。また、避難カードの作成・共有ができます。

## 4 避難トレーニング

- ・自宅等から避難場所まで実際に避難のトレーニングをすることで、その避難経路や要した時間が記録できます。
- ・さらに、トレーニング記録に南海トラフ巨大地震の津波の到達時間等の想定を重ねることで避難行動の安全性を確認できます。



【安全レベル確認】



【プッシュ通知】



【家族の居場所確認】



【トレーニング結果表示】

## 【新機能追加(6月から)】

- ・河川水位情報や土砂災害危険度情報などをリアルタイムで表示する機能を追加  
(現在地や自宅付近の河川水位情報や土砂災害の危険度が確認できます。)

河川水位、河川カメラ



土砂災害危険度情報

\*アプリは、無料でご利用いただけます。

(アプリのダウンロード・ご利用にかかる通信料は、利用者のご負担となります。)

右記のQRコードからスマートフォンにダウンロードできます



◆お問い合わせ先 和歌山県総務部危機管理局防災企画課 電話073-441-2284